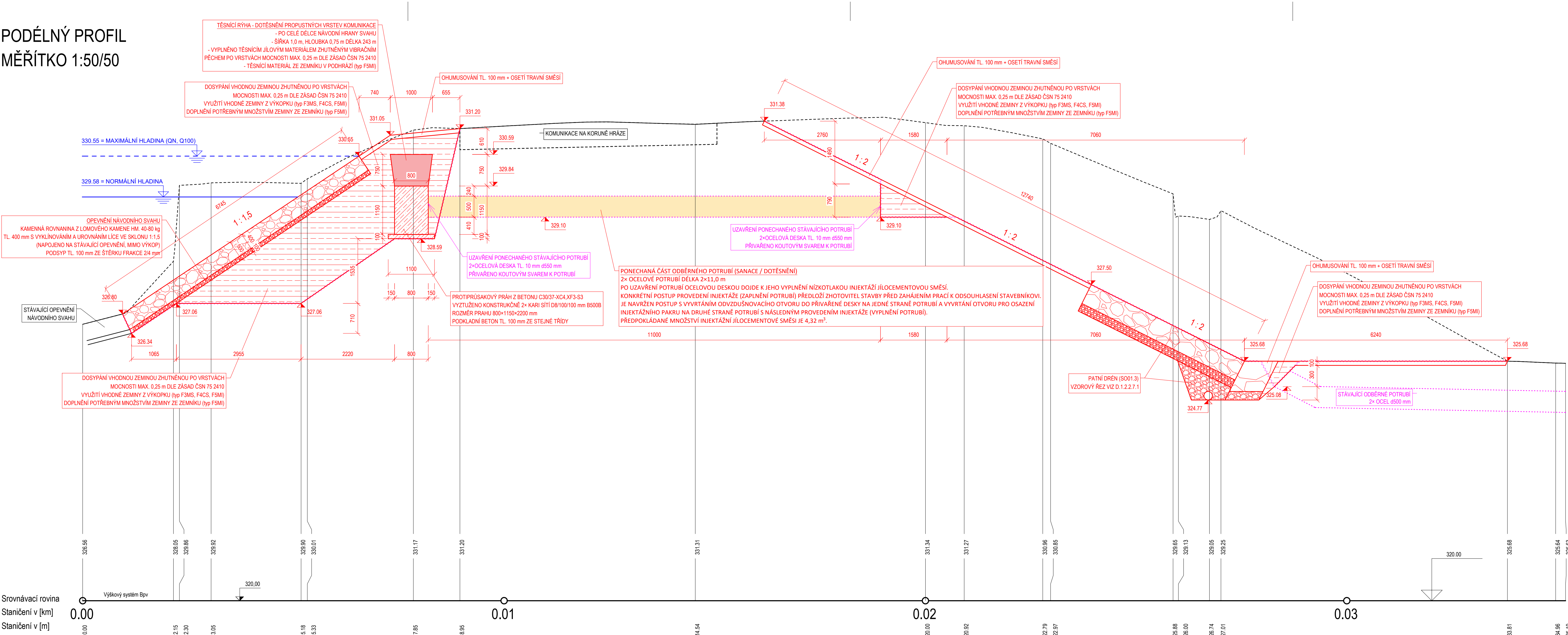
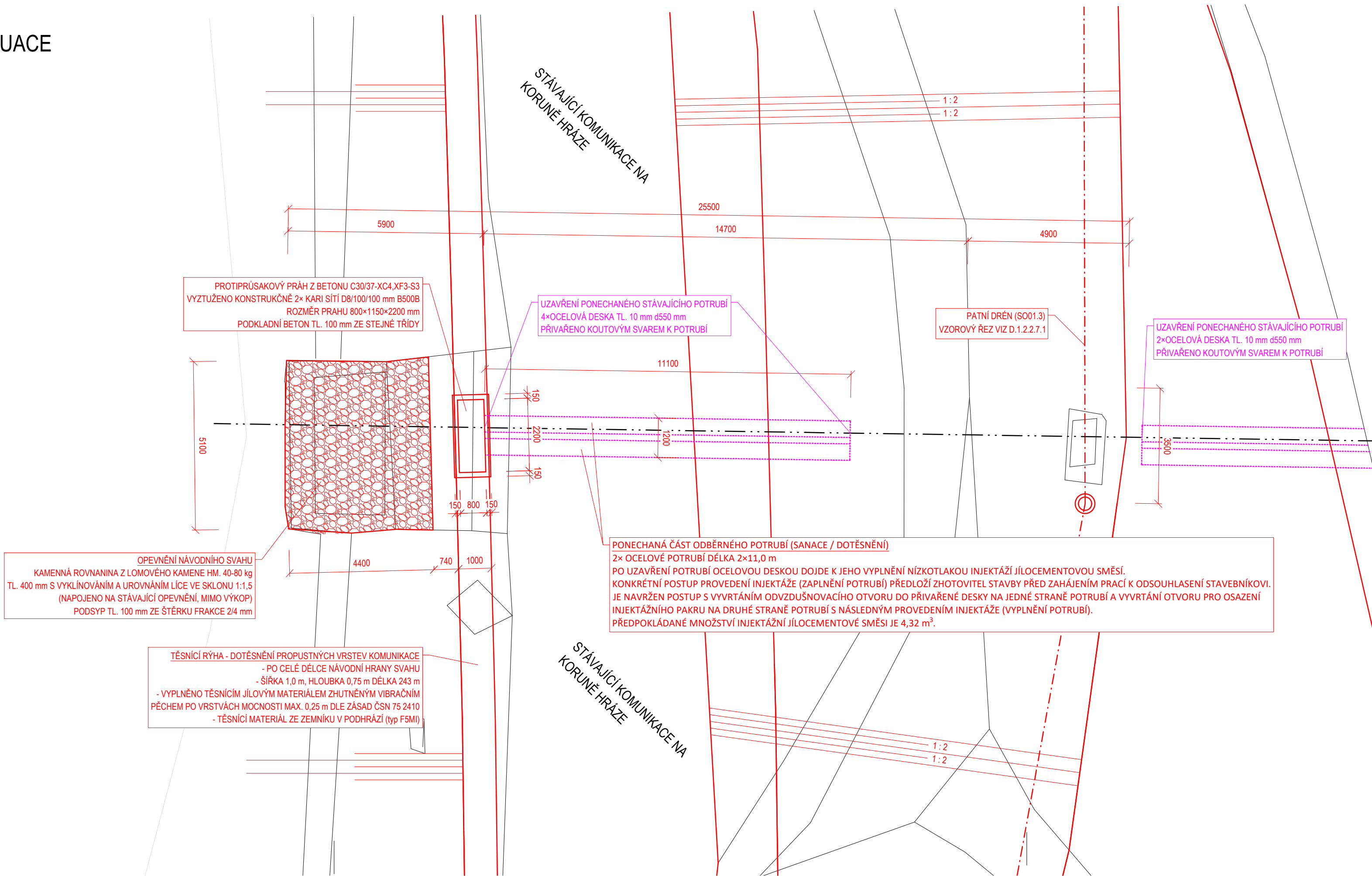


PODÉLNÝ PROFIL  
MĚŘÍTKO 1:50/50

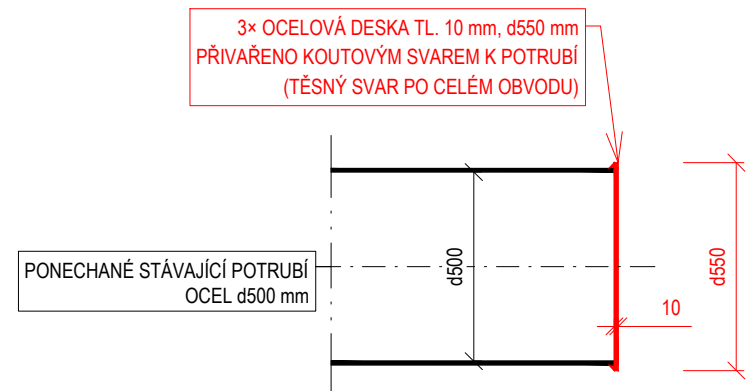


NAVRHOVANÝ STAV (SANACE)  
STÁVAJÍCÍHO ODBĚRU

PODROBNÁ SITUACE  
MĚŘÍTKO 1:100



DETAIL UZAVŘENÍ PONECHANÉHO POTRUBÍ  
MĚŘÍTKO 1:20



FORMÁT VÝKRESU	10x A4
1050x594 mm	

**„Rekonstrukce Finklova rybníka“ - projektová dokumentace**

**Stavba:**  
Povodí Ohře, státní podnik  
Bezručova 4219, 430 03 Chomutov

**Místo:**  
Finklov rybník, Vodní tok - Podvinský potok  
k.ú. Petrohrad, okres Louny, Ústecký kraj

**Stupeň dokumentace:**  
dokumentace pro vydání společného povolení (DUR+DSP)

**Datum:**  
03.2022

**Vypracoval:**  
Ing. Tomáš Pechal, Ph.D.  
Umělecká 1929, 253 01 Hostivice

**Stavba:**  
S004 - SANACE STÁVAJÍCÍHO ODBĚRU  
NAVRHOVANÝ STAV (SANACE)

**Měřítko:**  
1:100

**Číslo úlohy:**  
D.1.2.2.14.2

**Stavba:**  
-